

6. Änderung des Flächennutzungsplans der Gemeinde Epenwörden durch Berichtigung

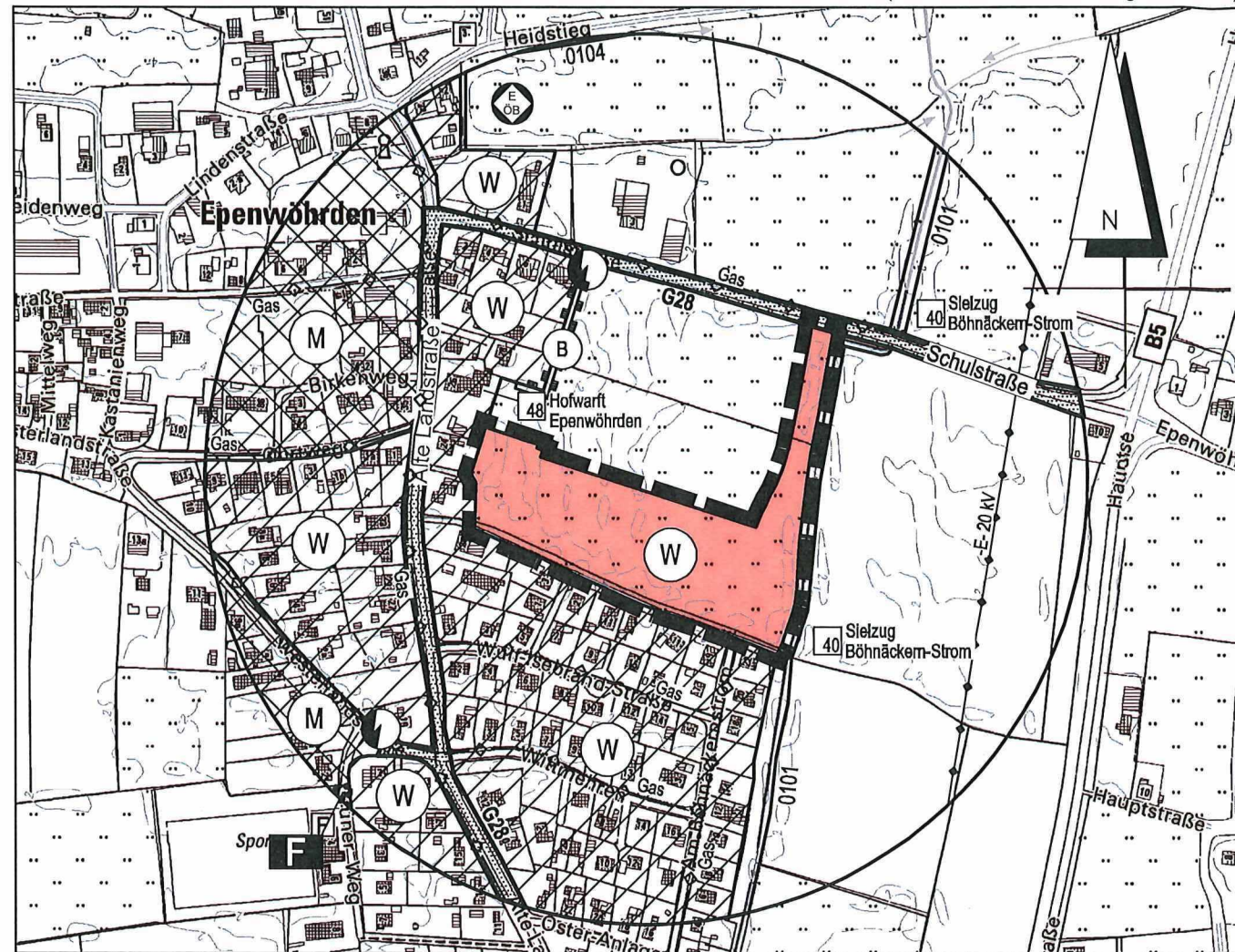
für das Gebiet „am nordöstlichen Ortsrand, nördlich der Bebauung der Wulf-Isebrand-Straße und östlich der Bebauung Alte Landstraße“

Planzeichnung

Es gilt die BauNVO von 2017

DTK 5, Maßstab 1 : 5.000

DTK5 © LVermGeo SH (www.LVermGeosh.Schleswig-Holstein.de)

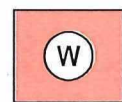


Kreis Dithmarschen - Gemeinde und Gemarkung Epenwörden - Flur 6

Zeichenerklärung

Darstellungen

Planzeichen



Erläuterungen

Wohnbaufläche

Rechtsgrundlage

§ 5 (2) Nr. 1 BauGB
§ 1 (1) Nr. 1 BauNVO

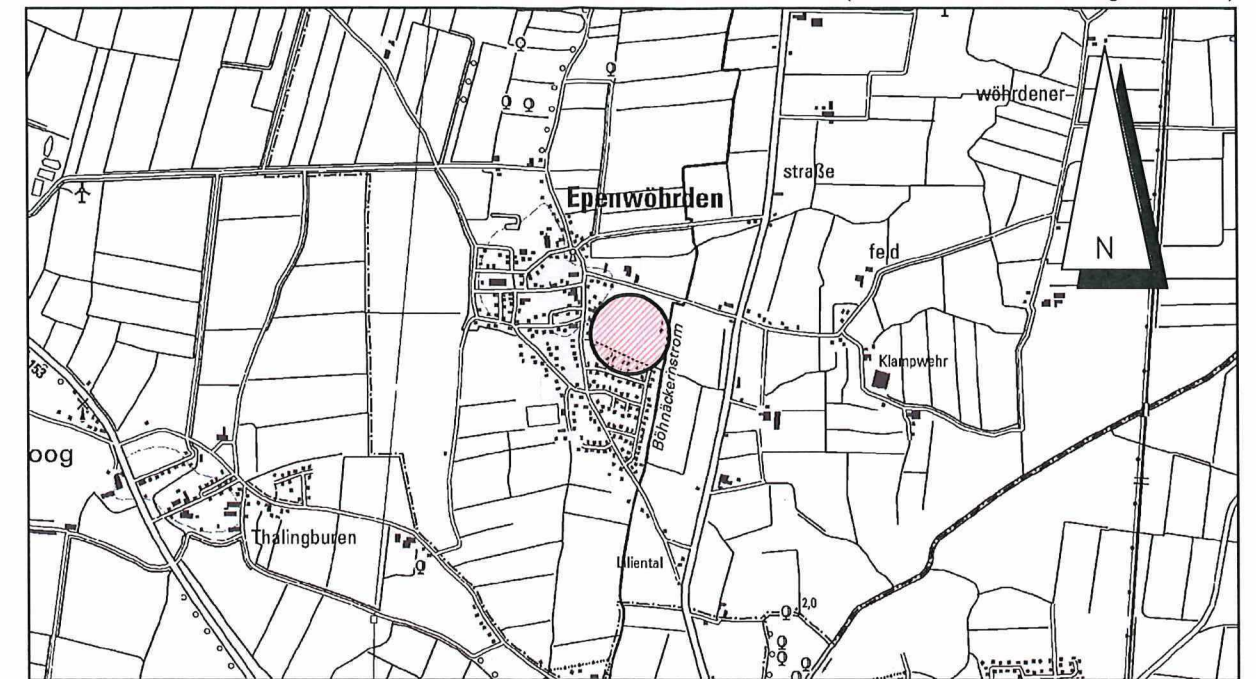


Grenze des räumlichen Geltungsbereiches

Übersichtskarte

DTK 25, Maßstab 1 : 25.000

DTK25 © LVermGeo SH (www.LVermGeosh.Schleswig-Holstein.de)



Stand: 20.02.2023

Verfahrensvermerke

Im Rahmen der Aufstellung des Bebauungsplans Nr. 7 im beschleunigten Verfahren wurde der Flächennutzungsplan gemäß § 13 b BauGB im Zuge der Berichtigung angepasst.

Die Gemeindevertretung hat die 6. Änderung des Flächennutzungsplans durch Berichtigung für das Gebiet „nördlich der Bebauung der Wulf-Isebrand-Straße und östlich der Bebauung Alte Landstraße 22 bis 28“ mit Beschluss vom 07.06.2023 gebilligt.

Epenwörden, den 1. JULI 2023

Bürgermeister

6. Änderung des Flächennutzungsplans der Gemeinde Epenwörden durch Berichtigung

(Kreis Dithmarschen)

für das Gebiet

„am nordöstlichen Ortsrand, nördlich der Bebauung der Wulf-Isebrand-Straße und östlich der Bebauung Alte Landstraße“

Dithmarsenpark 50
25767 Albersdorf
Tel. 04835 - 97 838 01
Fax 04835 - 97 838 02

Planungsbüro
Philipp